

POZNÁMKA:

TATO PROJEKTOVÁ DOKUMENTACE JE VZHLEDEM KE SVÉ POVAZE ZÁKONEM CHRÁNĚNA. JAKÁKOLI JEJÍ ZMĚNA USKUTEČNĚNÁ BEZ SOUHLASU ZPRACOVATELE, JAKOŽ I PŘÍPADNÉ NÁSLEDNÉ UŽITÍ TAKOVÉ PROVEDENÉ ZMĚNY NEJSOU DOVOLENY A VE VZTAHU KE KONKRÉTNÍM OKOLNOSTEM MOHOU BÝT POVAŽOVÁNY ZA ZÁKONEM ZAKÁZANÉ JEDNÁNÍ MAJÍCÍ ZNAKY NEKALÉ SOUTĚŽE A ZAKLÁDAJÍCÍ PRAVDĚPODOBNOST PŘÍSLUŠNÉHO PRÁVNÍHO POSTIHU.

TATO DOKUMENTACE JE ZPRACOVÁNA JAKO PŘÍLOHA PRO ŽÁDOST O VYDÁNÍ SPOLEČNÉHO POVOLENÍ V ROZSAHU DLE PŘÍLOHY Č. 11, VYHL.Č. 499/2006 Sb. V PLATNÉM ZNĚNÍ JE URČENA SVÝM ROZSAHEM A PODROBNOSTMI ŘEŠENÍ PRO VYDÁNÍ PŘÍSLUŠNÝCH SPRÁVNÍCH ROZHODNUTÍ K POVOLENÍ STAVBY.

DOKUMENTACE STANOVUJE ZÁSADY, PODMÍNKY, NÁVRHY A PRINCIPY PRO DALŠÍ PROJEKTOVOU PŘÍPRAVU STAVBY. DOKUMENTACE NEOBSAHUJE PLNOHODNOTNÉ INFORMACE K TOMU, ABY BYLA PŘÍMO UŽITA K REALIZACI STAVBY. NA ZÁKLADĚ TÉTO DOKUMENTACE JE STAVEBNÍK PŘÍPADNĚ ZHOTOVITEL STAVBY POVINEN ZAJISTIT ZPRACOVÁNÍ DOKUMENTACE PRO PROVEDENÍ STAVBY DLE PŘÍLOHY Č. 9, VYHL.Č. 146/2008 Sb., KTERÁ BUDE NÁSLEDNĚ SLOUŽIT PRO VÝBĚR JEJÍHO ZHOTOVITELE A NÁSLEDUJÍCÍ REALIZACI.

ÚDAJE V TÉTO DOKUMENTACI UVEDENÉ NELZE CHÁPAT A VYKLÁDAT SAMOSTATNĚ, ALE VŽDY V KONTEXTU VŠECH OSTATNÍCH ÚDAJŮ V DOKUMENTACI JAKO CELKU OBSAŽENÝCH (JAK V TEXTOVÉ TAK TAKÉ VÝKRESOVÉ ČÁSTI DOKUMENTACE).

JAKÁKOLIV ZMĚNA V DOKUMENTACI PRO PROVEDENÍ STAVBY, KTERÁ MĚNÍ ZÁSADY DOKUMENTACE PRO SPOLEČNÉ ÚZEMNÍ A STAVEBNÍ ŘÍZENÍ INDIVIDUÁLNĚ NEPROJEDNANÁ A NEOBJEDNANÁ U ZHOTOVITELE DOKUMENTACE, BUDE POKLÁDÁNA ZA PORUŠENÍ ZÁSAD TECHNICKÉHO ŘEŠENÍ A ZPRACOVATEL SI VYHRAZUJE PRÁVO PÍSEMNĚ INFORMOVAT O TÉTO SKUTEČNOSTI STAVEBNÍ ÚŘAD.

AUTOR PROJEKTU NEPOVOLUJE UŽITÍ DOKUMENTACE PRO PŘÍMOU REALIZACI STAVBY

Z1			
OZNAČENÍ	PODROBNOSTI O ZMĚNĚ	DATUM	PODPIS

VÝŠKOVÝ SYSTÉM B.p.v.
-----------------------

	Zodpovědný projektant Ing. Tomáš Černý	<h1>Road Project s.r.o.</h1> <p>Projektční a inženýrská kancelář</p> 
	Vypracoval Ing. Tomáš Černý	
<p>Vejprnická 489/99, Skvrňany, 318 00 Plzeň      Telefon: 608 520 089 Zasílací adresa: Míru 153, 337 01 Rokycany      Email: <a href="mailto:roadproject@email.cz">roadproject@email.cz</a></p>		

Místo stavby: Kladruby - pozemky při silnici III/23317	Zakázkové číslo:	2023/25
Investor: Obec Kladruby, Kladruby 10, 338 08 Kladruby	Datum:	září 2023
Stavba: <b>CHODNÍK PŘI SILNICI III/23317, KLADRUBY</b>	Stupeň:	DÚR+PDSP
	Měřítko:	1 : 100
Část stavby : <b>SO 100 - Chodníky</b>	Výkres číslo:  <b>D.5.</b>	Číslo paré
Část PD : <b>D. Dokumentace objektů</b>		
Obsah výkresu: <b>CHARAKTERISTICKÉ PŘÍČNÉ ŘEZY</b>		

# ŘEZ PR1 km 0.03397 1:100/100

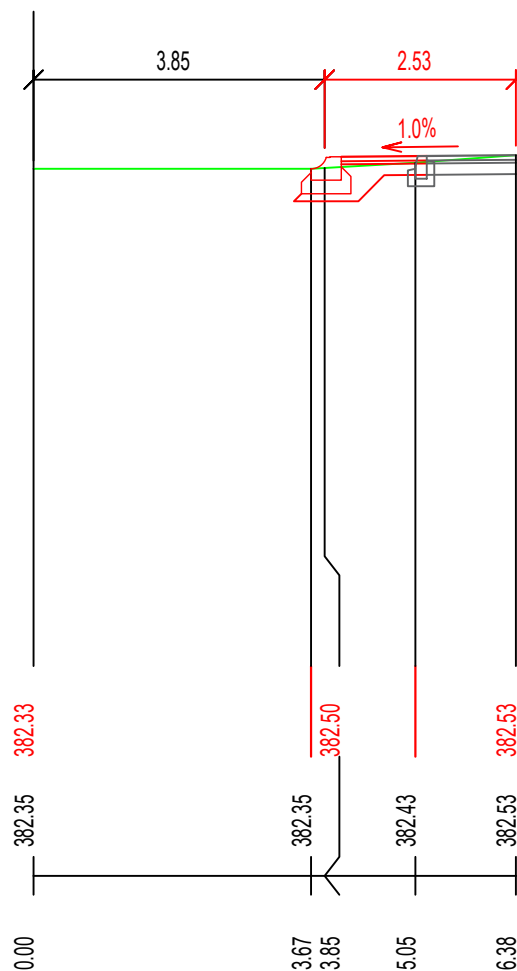
NIVELETA  
 — TERÉN  
 - - - UPRAV. TERÉN  
 — NIVELETA  
 - - - KONSTRUKCE

KÓTY UPRAV. TERÉNU

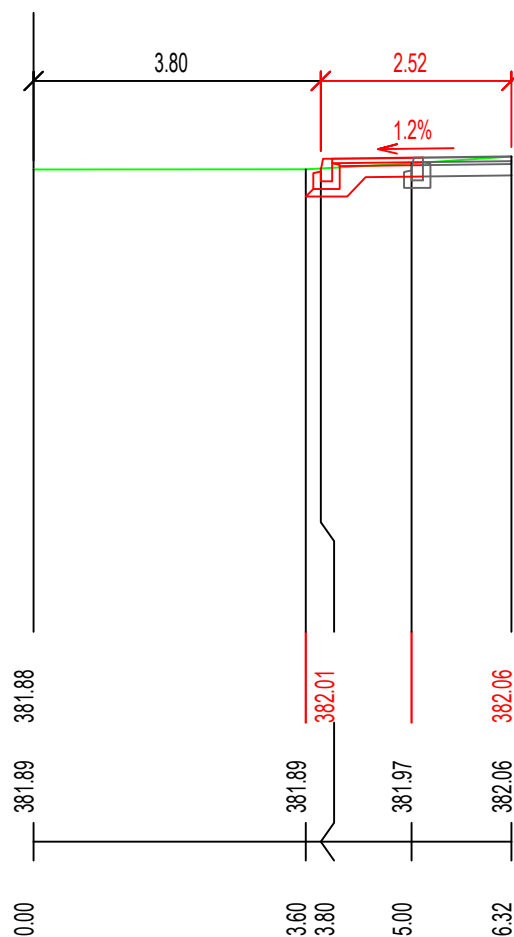
KÓTY POVRCHU

KÓTY TERÉNU  
 SROVNÁVACÍ ROVINA: 373

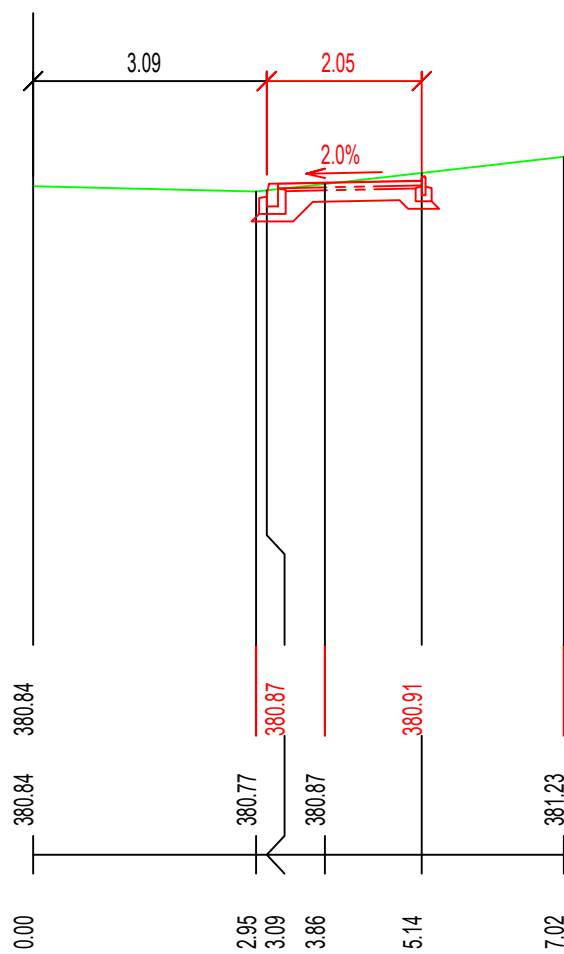
STANIČENÍ



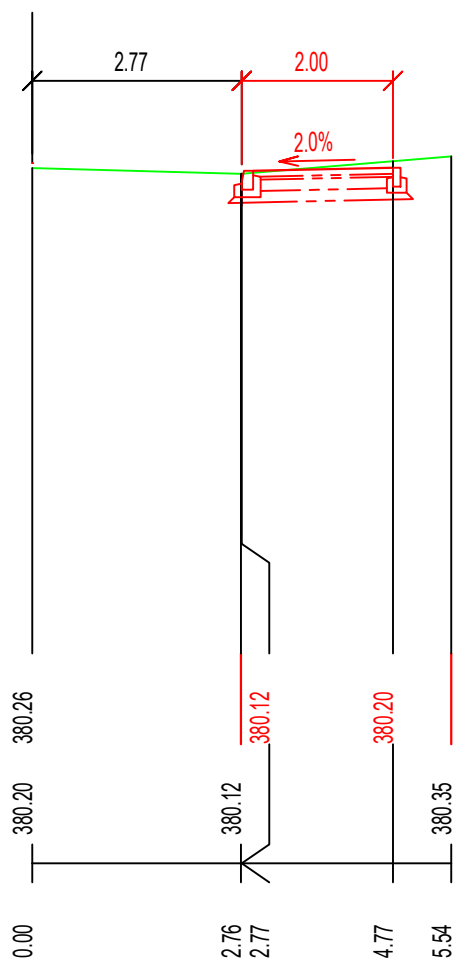
# ŘEZ PR2 km 0.04397 1:100/100



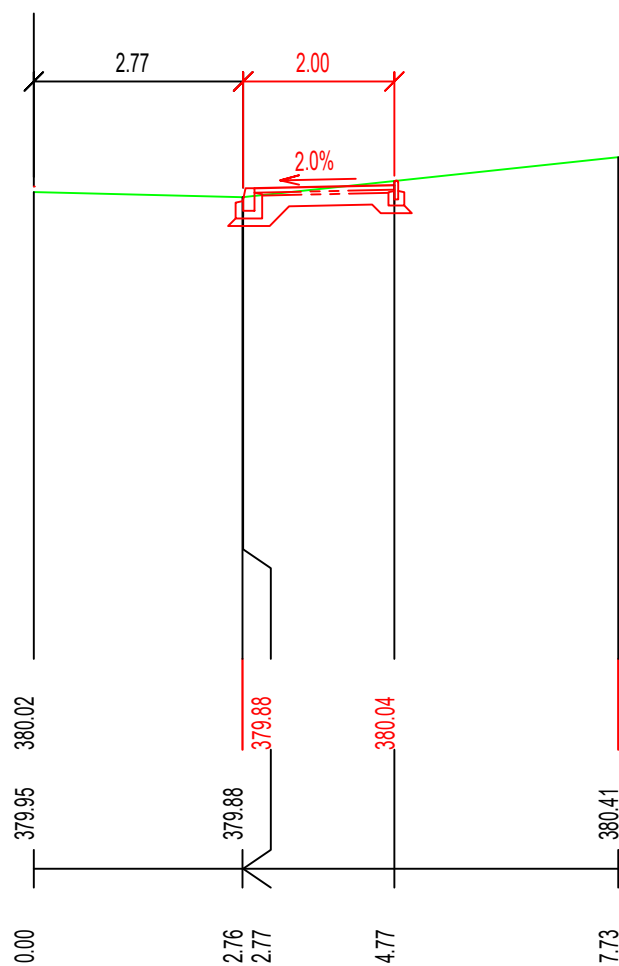
# ŘEZ PR3 km 0.06897 1:100/100



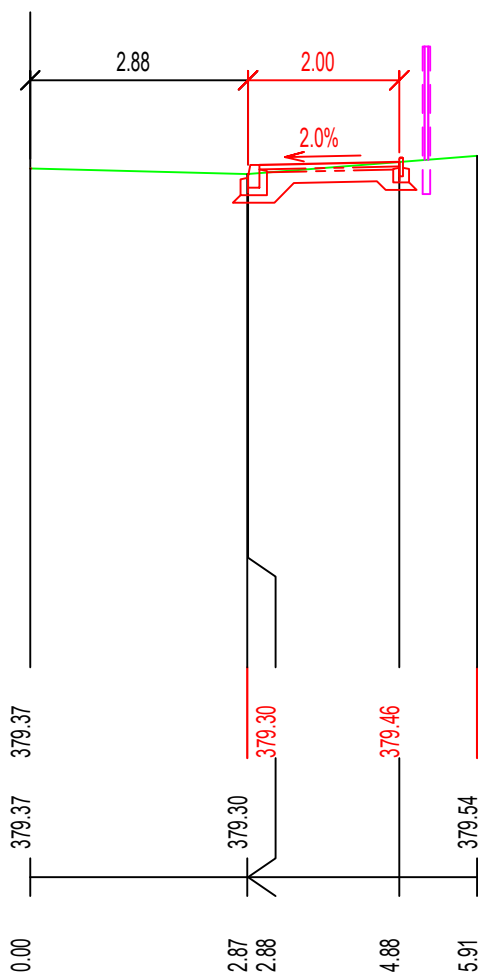
# ŘEZ V1 km 0.08627 1:100/100



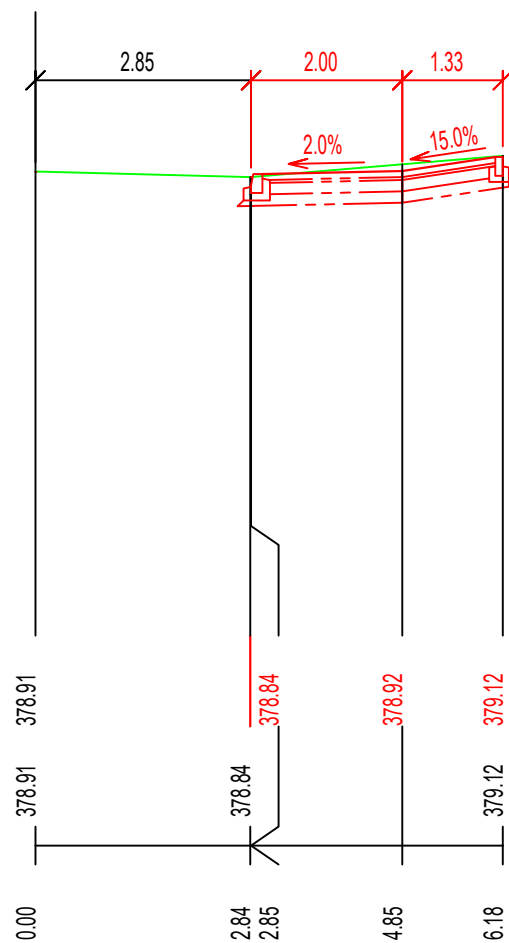
ŘEZ PR4 km 0.09397 1:100/100




ŘEZ PR5 km 0.11897 1:100/100



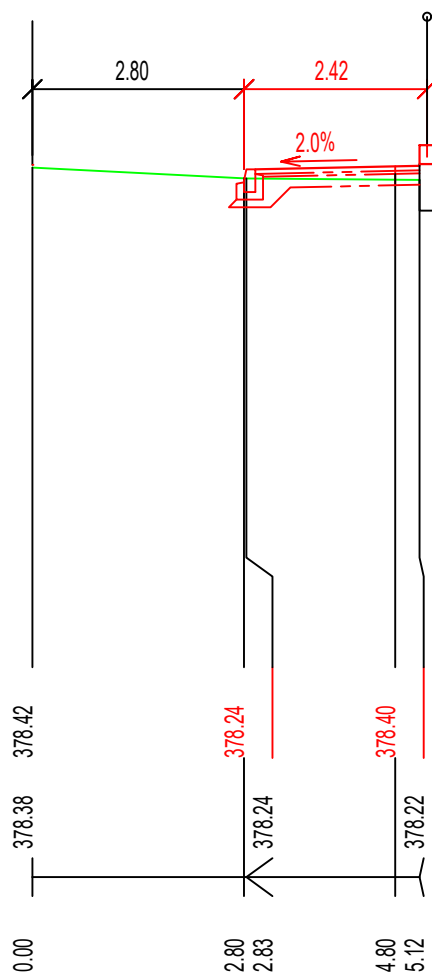
# ŘEZ PR6 km 0.14397 1:100/100



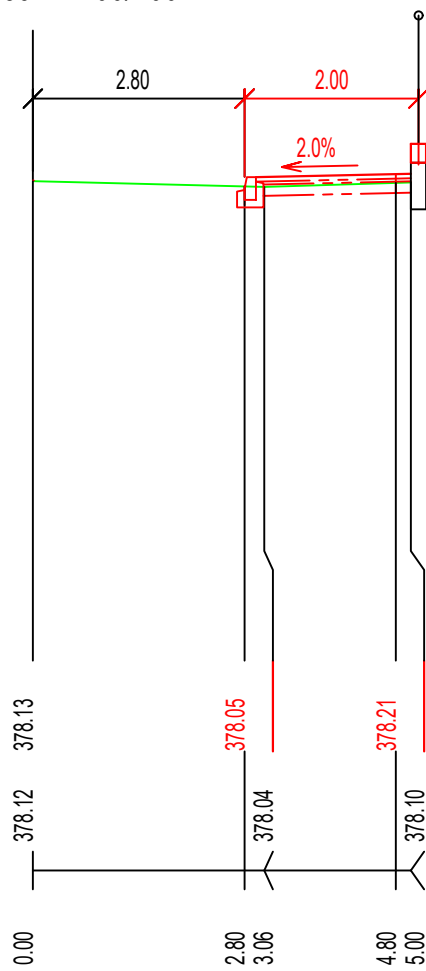
# ŘEZ PR7 km 0.16897 1:100/100



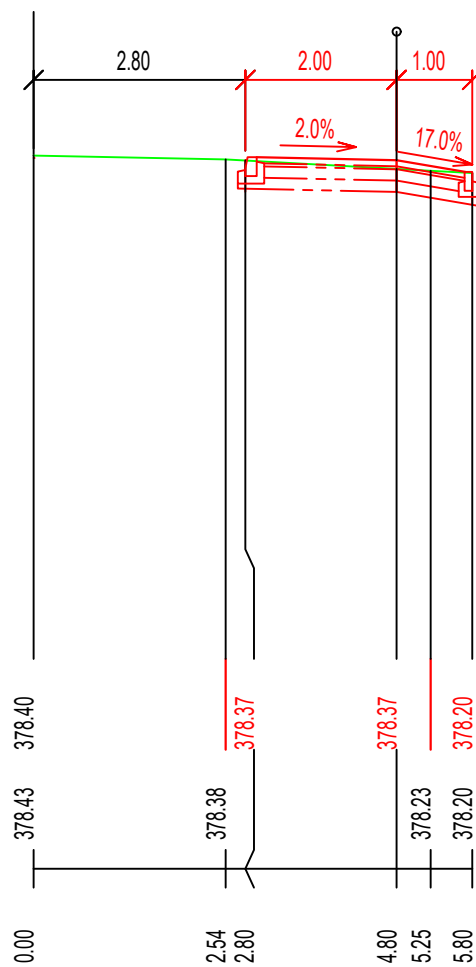
ŘEZ PR8 km 0.19397 1:100/100



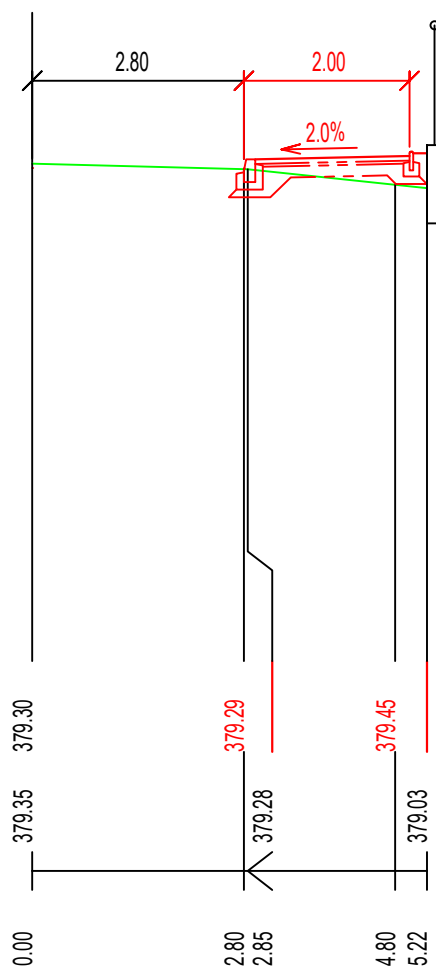
ŘEZ PR9 km 0.21897 1:100/100



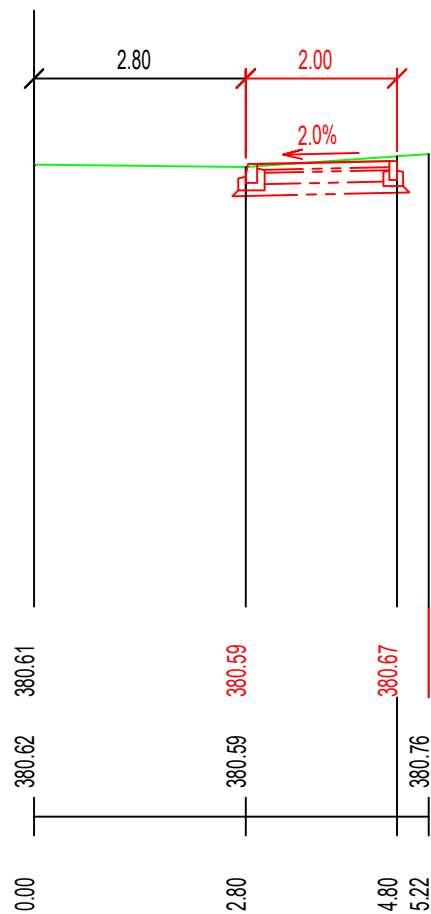
# ŘEZ PR10 km 0.24397 1:100/100



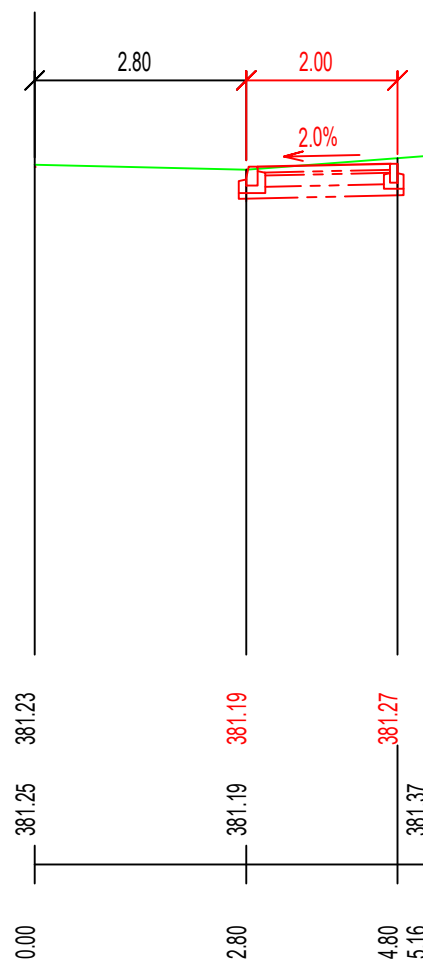
# ŘEZ PR11 km 0.26897 1:100/100



# ŘEZ PR12 km 0.29397 1:100/100

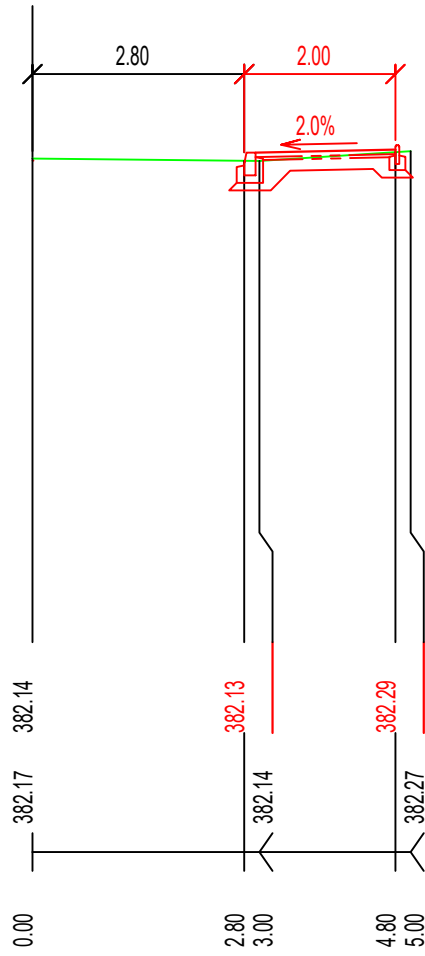


# ŘEZ V5 km 0.30567 1:100/100

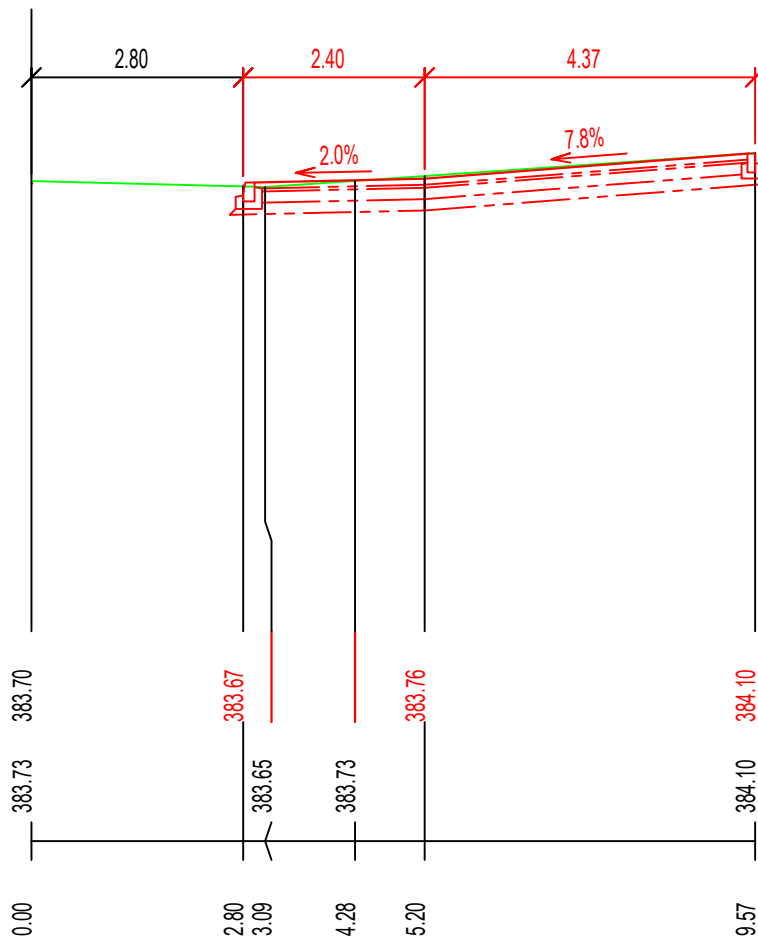




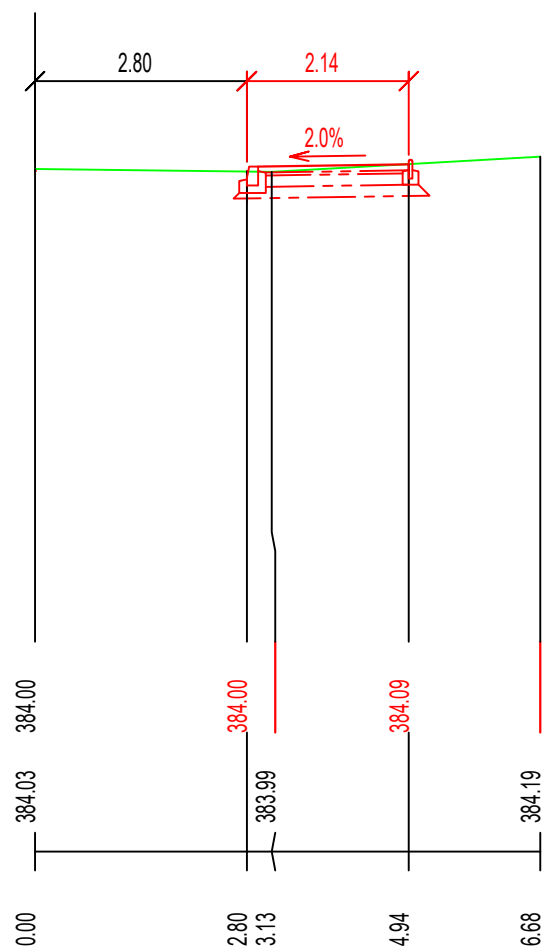
ŘEZ PR13 km 0.31897 1:100/100



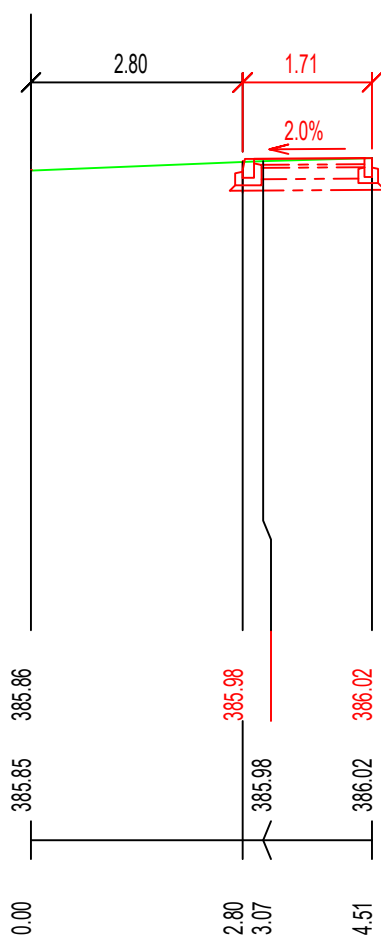
ŘEZ V6 km 0.33987 1:100/100



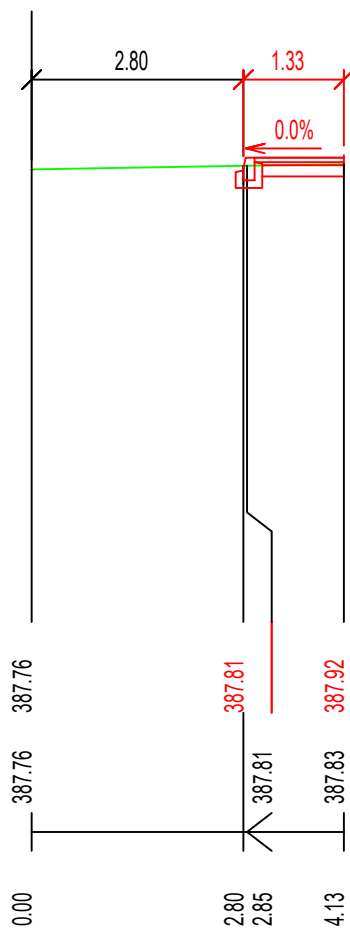
# ŘEZ PR14 km 0.34397 1:100/100




# ŘEZ PR15 km 0.36897 1:100/100



# ŘEZ PR16 km 0.39397 1:100/100



# ŘEZ V7 km 0.40010 1:100/100



ŘEZ V8 km 0.40805 1:100/100

